

MIEJSCOWY PLAN ZAGOSPODAROWANIA PRZESTRZENNEGO W REJONIE WĘZŁÓW PRZESIADKOWYCH POZNAŃSKIEJ KOLEI METROPOLITALNEJ NA OBSZARZE GMINY KOMORNIKI





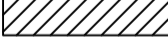




ZAŁĄCZNIK NR 1 DO UCHWAŁY NR/.../..... RADY GMINY KOMORNIKI Z DNIA R.
 DZIENNIK URZĘDOWY WOJEWÓDZTWA WIELKOPOLSKIEGO Z DNIA POZ.

PLEWISKA


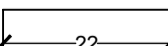


OZNACZENIA

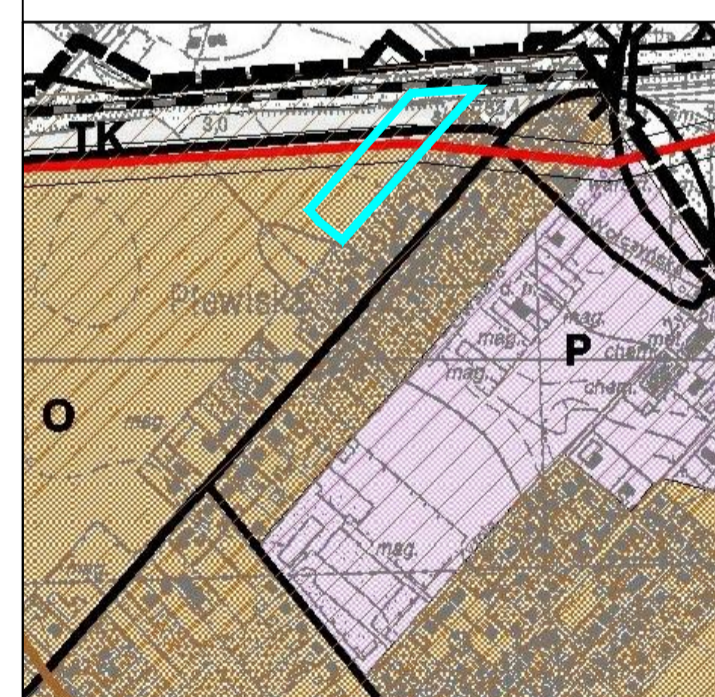
OZNACZENIA STANOWIĄCE OBOWIĄZUJĄCE USTALENIA PLANU

-  GRANICA OBSZARU OBJĘTEGO PLANEM
-  LINIE ROZGRANICZAJĄCE TERENY O RÓŻNYM PRZEZNACZENIU LUB RÓŻNYCH ZASADACH ZAGOSPODAROWANIA
-  NIEPRZEKRACZALNE LINIE ZABUDOWY
-  ARCHEOLOGICZNA STREFA OCHRONY KONSERWATORSKIEJ
-  TEREN PARKINGU PUBLICZNEGO
-  TEREN DROGI PUBLICZNEJ - KLASA LOKALNA
-  TEREN ZABUDOWY MIESZKANIOWEJ JEDNORODZINNEJ ORAZ USŁUGOWEJ
-  TEREN ZIELENI URZĄDZONEJ
-  PAS TECHNICZNY NAWIĘTRZNEJ LINII ELEKTROENERGETYCZNEJ WYSOKIEGO NAPIĘCIA

OZNACZENIA O CHARAKTERZE INFORMACYJNYM

-  ORIENTACYJNA LOKALIZACJA JEZDNI
-  LINIE WYMIAROWE [m]

WYRYS ZE STUDIUM UWARUNKOWAŃ I KIERUNKÓW ZAGOSPODAROWANIA PRZESTRZENNEGO GMINY KOMORNIKI Z OZNACZENIEM GRANIC OBSZARU OBJĘTEGO PLANEM SKALA 1:10 000



OZNACZENIA

-  GRANICE ADMINISTRACYJNE GMINY
-  GRANICE SOŁECTW
-  GRANICE WIELKOPOLSKIEGO PARKU NARODOWEGO
-  GRANICE OTULINY WIELKOPOLSKIEGO PARKU NARODOWEGO
-  GRANICA NATURY 2000 OBSZARU SPECJALNEJ OCHRONY PTAKÓW "OSTOJA ROGAŁIŃSKA" (KOD PLB 300017)
-  TERENY OSIEDLEŃCZE MIESZANE
-  TERENY USŁUG TURYSTYKI, SPORTU I REKREACJI
-  TERENY INFRASTRUKTURY TECHNICZNEJ OGÓLNE
-  TERENY ZAMKNIĘTE
-  LINIA KOLEJOWA MIĘDZYNARODOWA BERLIN - WARSZAWA
-  LINIA KOLEJOWA POZNAŃ - WOLSZTYN
-  DROGI POWIATOWE KLASY GŁÓWNEJ
-  DROGI POWIATOWE KLASY ZBIORCZEJ
- DROGI POWIATOWE KLASY LOKALNEJ
- DROGI GMINNE
- DROGI POZOSTAŁE
- WIADUKTY
- LINIE ELEKTROENERGETYCZNE WYSOKICH NAPIĘĆ ZE STREFAMI ODDZIAŁYWANIA
- GRANICE OBSZARU OBJĘTEGO PLANEM

SKALA 1:1000

