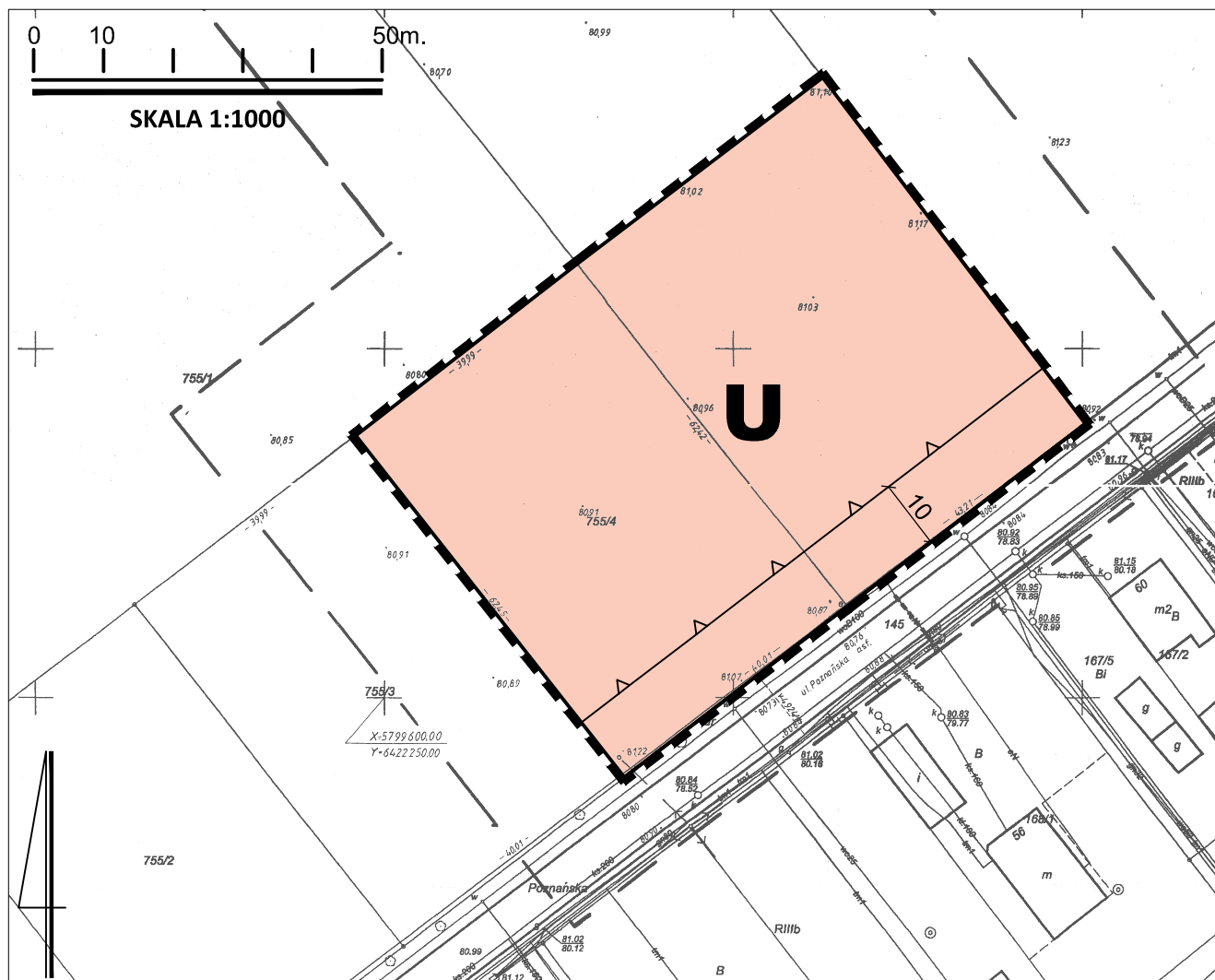
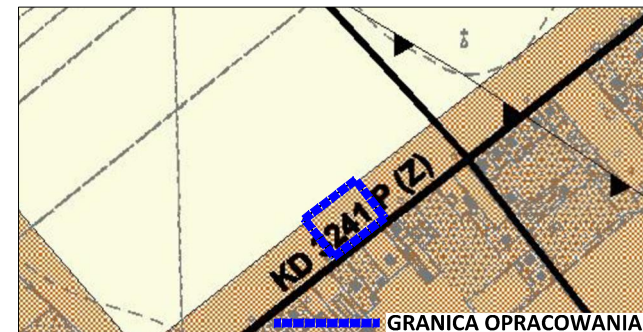



MIEJSCOWY PLAN ZAGOSPODAROWANIA PRZESTRZENNEGO CZĘŚCI WSI WIRY W REJONIE ŚRODKOWEJ CZĘŚCI UL. POZNAŃSKIEJ.


ZAŁĄCZNIK NR 1 DO UCHWAŁY NRRADY GMINY KOMORNIKI Z DNIA
OPUBLIKOWANY W DZIENNIKU URZĘDOWYM WOJ. WIELKOPOLSKIEGO NR, POZ., Z DNIA


WYRYS ZE STUDIUM UWARUNKWAŃ
I KIERUNKÓW ZAGOSPODAROWANIA
PRZESTRZENNEGO GMINY KOMORNIKI
SKALA 1: 10000



 TERENY OSIEDLEŃCZE MIESZANE

OZNACZENIA:

 Granica obszaru objętego planem (dla czytelności rysunku odsunięta o 1 m)

 Linie rozgraniczające tereny o różnym przeznaczeniu lub różnych zasadach zagospodarowania

 Nieprzekraczalna linia zabudowy

 U Teren zabudowy usługowej

PRACOWNIA **JAG**
Joanna Grocholewska
62-035 Kórnik, ul. prof. Zb. Steckiego 2a

07.2014

GL PROJEKTANT mgr inż. arch. J. GROCHOLEWSKA upr. urb. nr 1660 członek ZOIU Z-257
PROJEKTANT mgr inż. arch. H. RAPALSKA-KACZMAREK
PROJEKTANT mgr inż. arch. M.GERYSZEWSKA członek ZOIU Z-544