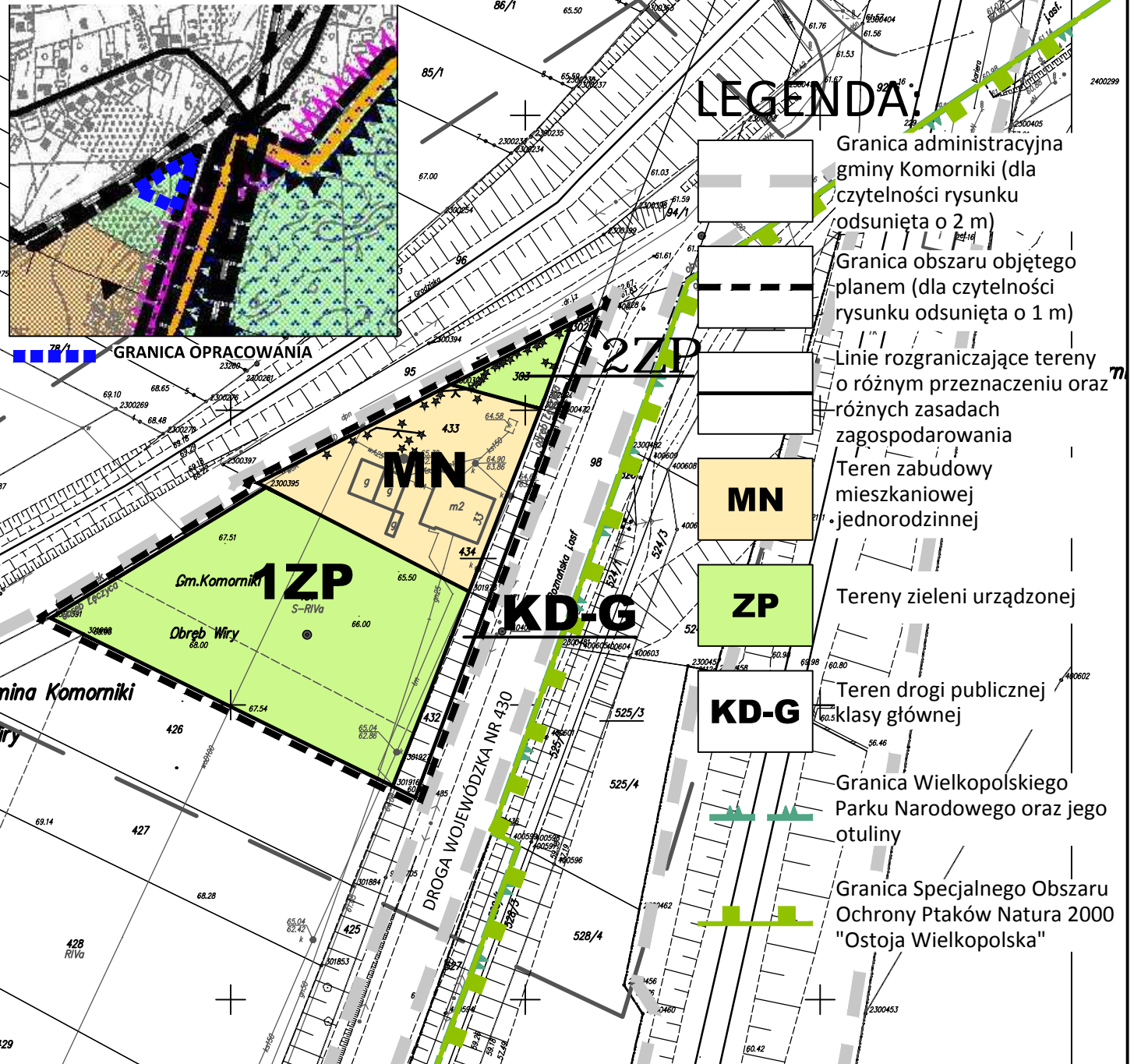






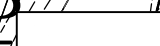



CZĘŚCIOWA ZMIANA MIEJSCOWEGO PLANU ZAGOSPODAROWANIA PRZESTRZENNEGO TERENÓW WSI ŁĘCZYCA I CZĘŚCI WSI WIRY W OBSZARZE OBEJMUJĄCYM DZIAŁKI NUMERACH EWIDENCYJNYCH: 431, 432, 433, 434, 302, 303.

ZAŁĄCZNIK NR1 DO UCHWAŁY NR RADY GMINY KOMORNIKI Z DNIA
OPUBLIKOWANY W DZIENNIKU URZĘDOWYM WOJ. WIELKOPOLSKIEGO NR, POZ., Z DNIA

WYRYS ZE STUDIUM UWARUNKWAŃ
I KIERUNKÓW ZAGOSPODAROWANIA
PRZESTRZENNEGO GMINY KOMORNIKI
SKALA 1: 10000



LEGENDA:

-  Granica administracyjna gminy Komorniki (dla czytelności rysunku odsunięta o 2 m)
-  Granica obszaru objętego planem (dla czytelności rysunku odsunięta o 1 m)
-  Linie rozgraniczające tereny o różnym przeznaczeniu oraz różnych zasadach zagospodarowania
-  Teren zabudowy mieszkaniowej jednorodzinnej
-  Tereny zieleni urządzonej
-  Teren drogi publicznej I klasy głównej
-  Granica Wielkopolskiego Parku Narodowego oraz jego otuliny
-  Granica Specjalnego Obszaru Ochrony Ptaków Natura 2000 "Ostoja Wielkopolska"



SKALA 1:1000

ARCHITEKCI
PRACOWNIA ARCHYTEKTONICZNO-URBANISTYCZNA
Rapalska-Kaczmarek Grocholewska
61-555 Poznań, ul. Pamiatkowska 27/2, tel 061 424 34 58, fax 061 424 34 59

GL. PROJEKTANT mgr inż. arch. J. GROCHOLEWSKA upr. urb. nr 1660 członek ZOIU Z-257
PROJEKTANT mgr inż. arch. H. RAPALSKA-KACZMAREK
PROJEKTANT mgr inż. arch. M. GERYSZEWSKA członek ZOIU Z-544