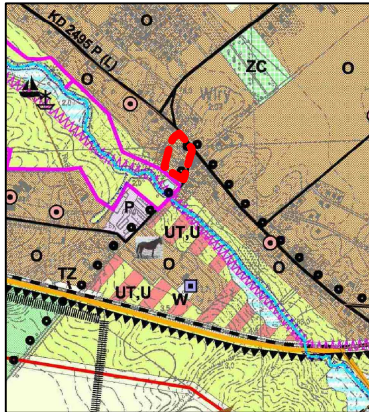






MIEJSCOWY PLAN ZAGOSPODAROWANIA PRZESTRZENNEGO CZĘŚCI WSI WIRY W REJONIE ULIC: KOMORNICKIEJ I ZESPOŁOWEJ

WYRYS ZE STUDIUM UWARUNKOWAŃ I KIERUNKÓW
ZAGOSPODAROWANIA PRZESTRZENNEGO
GMINY KOMORNIKI



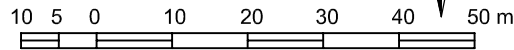
OZNACZENIA:

-  GRANICA OPRACOWANIA MIEJSCOWEGO PLANU ZAGOSPODAROWANIA PRZESTRZENNEGO
-  TERENY OSIEDLEŃCZE MIESZANE
-  DROGI POWIATOWE KLASY LOKALNEJ
-  SCIEŻKI ROWEROWE

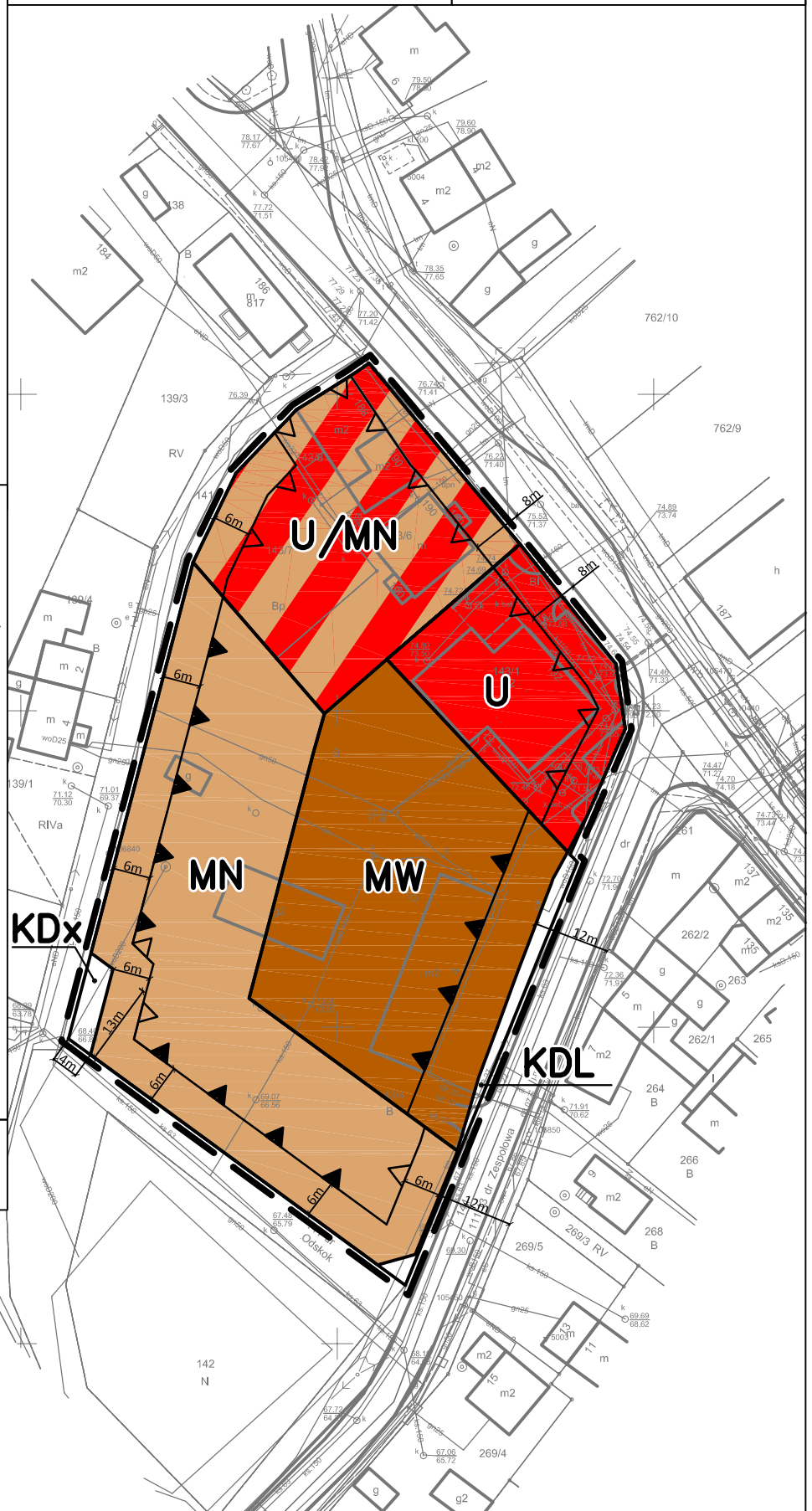
OZNACZENIA:

-  GRANICA OBSZARU OBJĘTEGO PLANEM
-  LINIE ROZGRANICZAJĄCE TERENY O RÓŻNYM PRZEZNACZENIU LUB RÓŻNYCH ZASADACH ZAGOSPODAROWANIA
-  OBOWIĄZUJĄCE LINIE ZABUDOWY
-  NIEPRZEKRACZALNE LINIE ZABUDOWY
-  TEREN ZABUDOWY USŁUGOWEJ LUB ZABUDOWY MIESZKANIOWEJ JEDNORODZINNEJ
-  TEREN ZABUDOWY MIESZKANIOWEJ WIELORODZINNEJ
-  TEREN ZABUDOWY USŁUGOWEJ
-  TEREN ZABUDOWY MIESZKANIOWEJ JEDNORODZINNEJ
-  TEREN DROGI PUBLICZNEJ - LOKALNEJ
-  TEREN PUBLICZNEGO CIĄGU PIESZO-JEZDNEGO
-  WYMIARY CHARAKTERYSTYCZNYCH ODLEGŁOŚCI

SKALA 1 : 1000



ZAŁĄCZNIK NR 1
DO UCHWAŁY NR X/79/2019
RADY GMINY KOMORNIKI Z DNIA 28 MAJA 2019 r.
OPUBLIKOWANY W DZIENNIKU URZĘDOWYM
WOJEWÓDZTWA WIELKOPOLSKIEGO
Z DNIA 5 CZERWCA 2019 r. POZ. 5553



ZESPÓŁ AUTORSKI:

GŁÓWNY PROJEKTANT: mgr inż. Emilia Stachowiak
mgr Ryszard Kajetańczyk, mgr inż. arch. Joanna Wlekińska
upr. urb. nr 1632, ZOJU Z-246 mgr Joanna Woźniak

OBSZAR MIEJSCOWEGO PLANU ZLOKALIZOWANY JEST W GRANICACH
UDOKUMENTOWANEGO ZŁOŻA WĘGLA BRUNATNEGO "MOSINA" WB 768