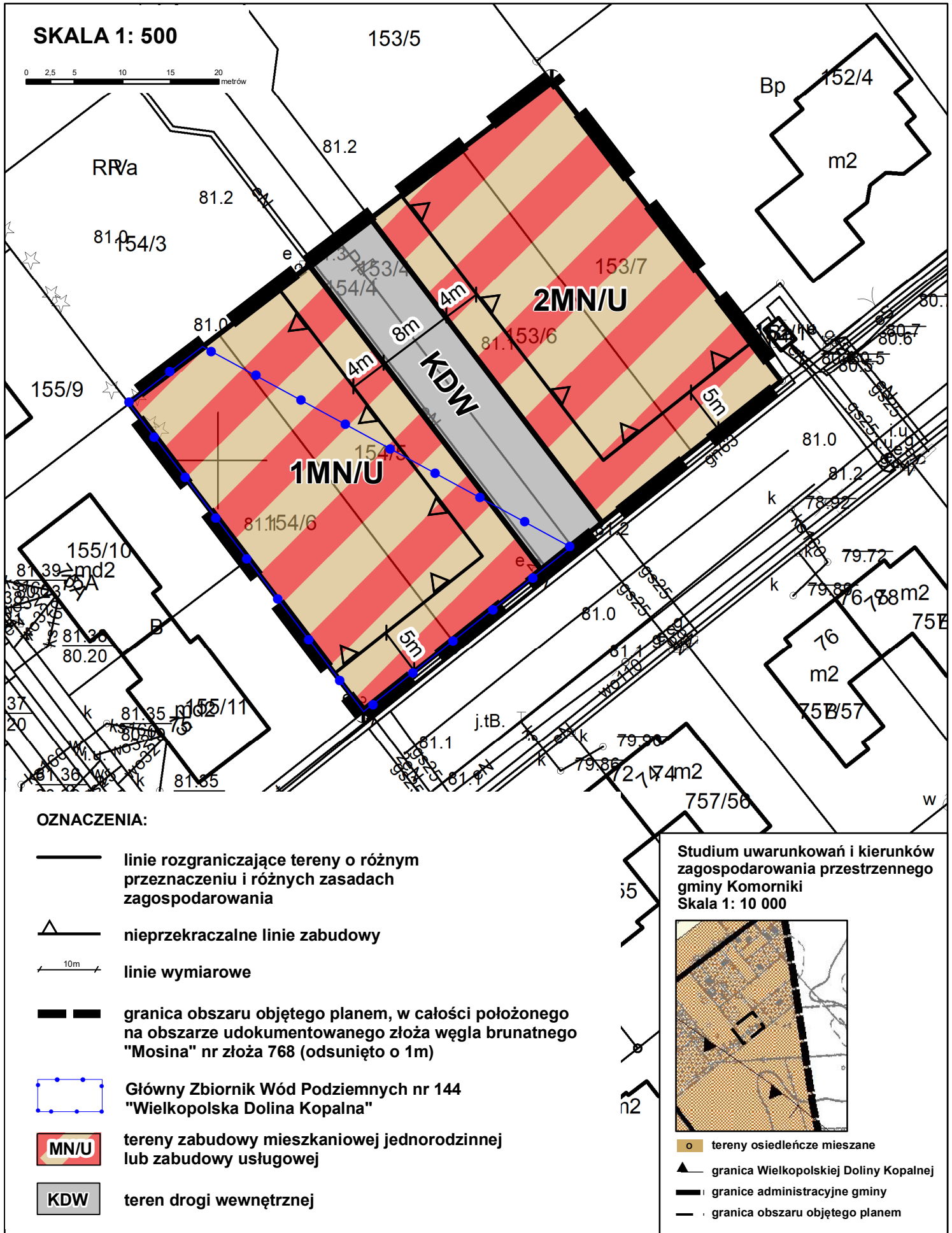


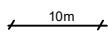






# Miejscowy plan zagospodarowania przestrzennego części wsi Wiry w rejonie ulic: Podgórznej i Granicznej

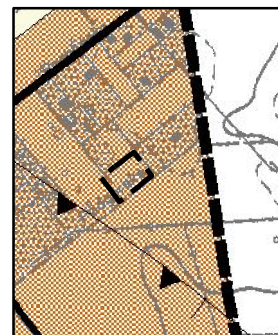
Załącznik nr 1 do uchwały Nr VIII/72/2019 Rady Gminy Komorniki z dnia 25 kwietnia 2019 roku







## OZNACZENIA:

-  linie rozgraniczające tereny o różnym przeznaczeniu i różnych zasadach zagospodarowania
-  nieprzekraczalne linie zabudowy
-  linie wymiarowe
-  granica obszaru objętego planem, w całości położonego na obszarze udokumentowanego złoża węgla brunatnego "Mosina" nr złoża 768 (odsunięto o 1m)
-  Główny Zbiornik Wód Podziemnych nr 144 "Wielkopolska Dolina Kopalna"
-  tereny zabudowy mieszkaniowej jednorodzinnej lub zabudowy usługowej
-  teren drogi wewnętrznej

Studium uwarunkowań i kierunków zagospodarowania przestrzennego gminy Komorniki  
Skala 1: 10 000



-  tereny osiedleńcze mieszane
-  granica Wielkopolskiej Doliny Kopalnej
-  granice administracyjne gminy
-  granica obszaru objętego planem