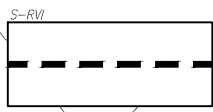


# MIEJSCOWY PLAN ZAGOSPODAROWANIA PRZESTRZENNEGO NA TERENIE DZIAŁKI NR EWID. 5/2 W WIRACH I DZIAŁEK NR 1003/4 I 1003/5 W KOMORNIKACH

ZAŁĄCZNIK NR 1 DO UCHWAŁY NR ..... RADY GMINY KOMORNIKI Z DNIA .....  
 OPUBLIKOWANY W DZIENNIKU URZĘDOWYM WOJ. WIELKOPOLSKIEGO NR ....., POZ. ...., Z DNIA .....

## LEGENDA:



Granica obszaru objętego planem (dla czytelności rysunku odsunięta o 1.m)



Linie rozgraniczające tereny o różnym przeznaczeniu oraz różnych zasadach zagospodarowania



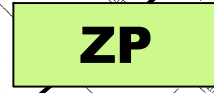
Nieprzekraczalne linie zabudowy



Tereny zabudowy mieszkaniowej jednorodzinnej



Tereny zabudowy usługowej



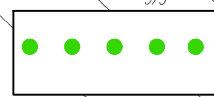
Teren zieleni urządzonej



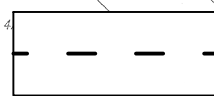
Teren drogi publicznej klasy dojazdowej



Teren drogi wewnętrznej



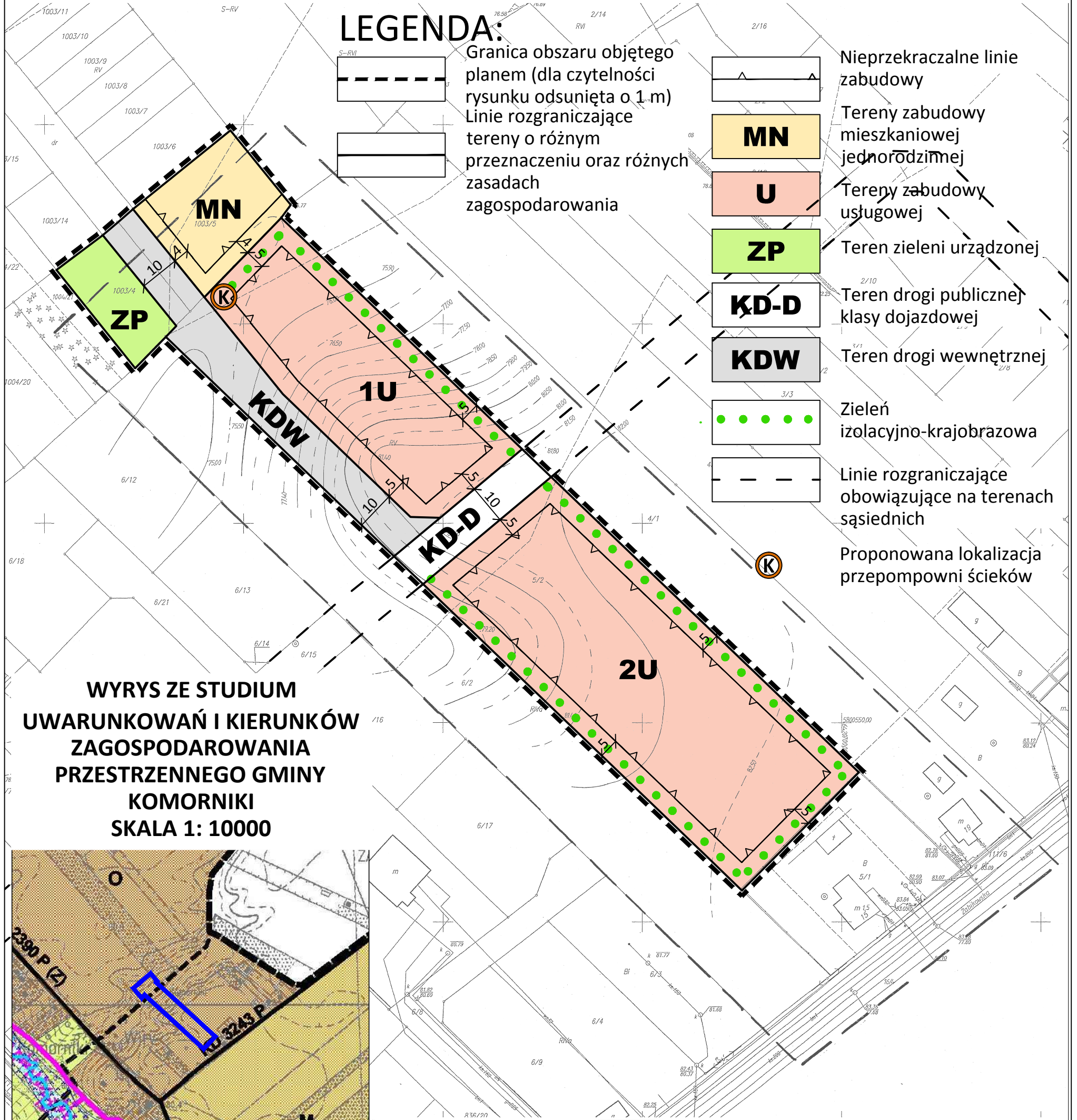
Zielen izolacyjno-krajobrazowa



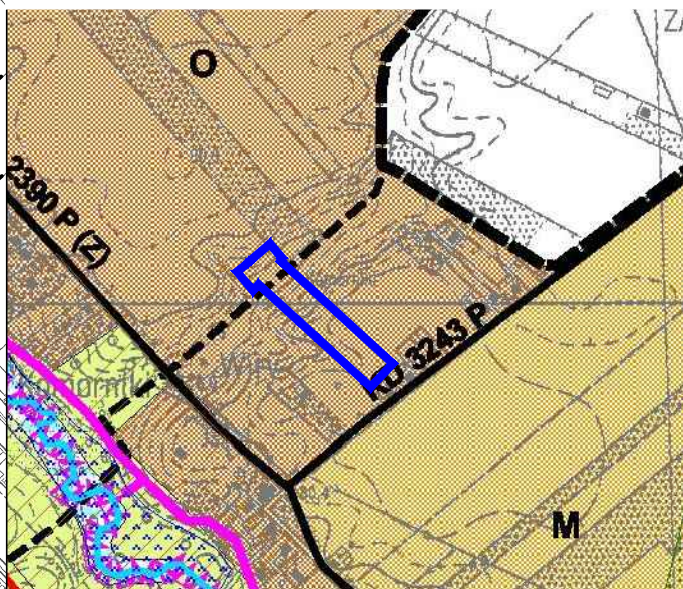
Linie rozgraniczające obowiązujące na terenach sąsiednich



Proponowana lokalizacja przepompowni ścieków



WYRYS ZE STUDIUM  
 UWARUNKOWAŃ I KIERUNKÓW  
 ZAGOSPODAROWANIA  
 PRZESTRZENNEGO GMINY  
 KOMORNIKI  
 SKALA 1: 10000



### OZNACZENIA

- GRANICE SOŁECTW
- TERENY OSIEDLEŃCZE MIESZANE
- GRANICA OPRACOWANIA PLANU

0 10 50m.

SKALA 1:1000



PRACOWNIA ARCHYTEKTONICZNO-URBANISTYCZNA

**ARCHITEKCI**

Rapalska-Kaczmarek Grocholewska  
 61-505 Poznań, ul.Pamiątkowa 27/2, tel 061 624 36 58, fax 061 624 36 59

06.2012

- GL. PROJEKTANT mgr inż. arch. J. GROCHOLEWSKA
- PROJEKTANT mgr inż. arch. H. RAPALSKA-KACZMAREK
- PROJEKTANT mgr inż. arch. M. GERYSZEWSKA

- upr. urb. nr 1660 członek ZOIU Z-257
- członek ZOIU Z-544