





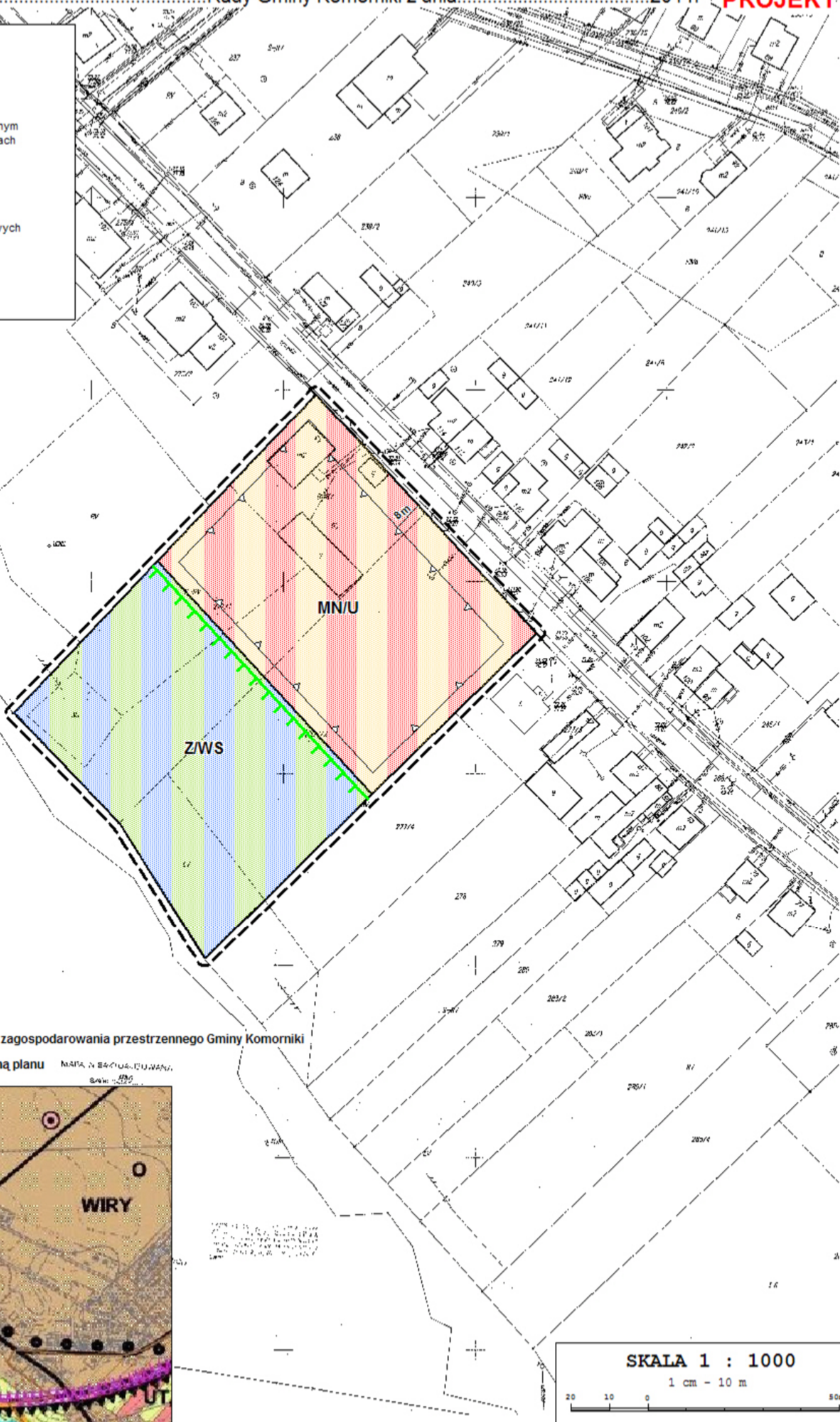


Zmiana miejscowego planu zagospodarowania przestrzennego części wsi Wiry w obszarze terenów zainwestowanych na terenie działek nr 2771/1 i 2771/2

Załącznik nr 1 do Uchwały Nr Rady Gminy Komorniki z dnia 2011r **PROJEKT**

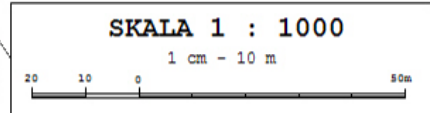
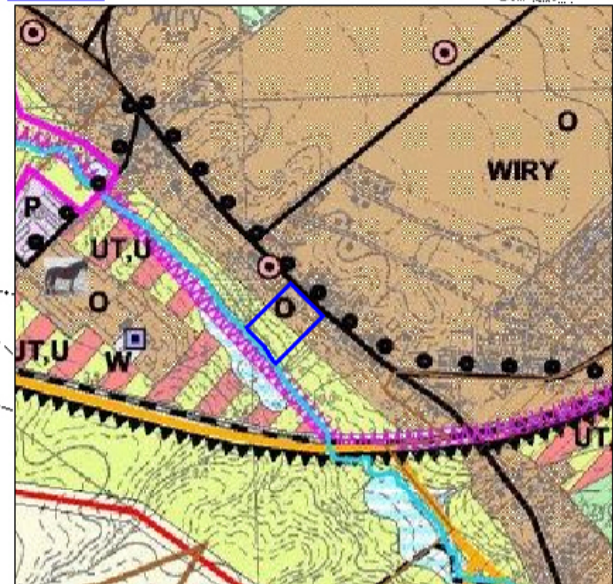
Legenda

-  Granica obszaru objętego planem (odsunięta o 2m)
-  Linie rozgraniczające tereny o różnym przeznaczeniu lub różnych zasadach zagospodarowania
-  Nieprzekraczalna linia zabudowy
-  MN/U Teren zabudowy mieszkaniowej jednorodzinnej i usług
-  Z/Ws Teren zieleni i wód powierzchniowych
- Oznaczenia informacyjne**
-  Obszaru Chronionego Krajobrazu Doliny rzeki Wirynki



Wyrzyk ze Studium uwarunkowań i kierunków zagospodarowania przestrzennego Gminy Komorniki

 Granica obszaru objętego zmianą planu



WIRY
OPRACOWANIE : JAGABUDEX-Projekt ul. Marcelińska 61B 60-354 Poznań
mgr inż. arch. Adam Kijowski - struktura przestrzenna celowni ZOTU nr Z-397
mgr inż. Andrzej Jaguś - infrastruktura techniczna celowni ZOTU nr Z-417
mgr Magdalena Drabent - współpraca