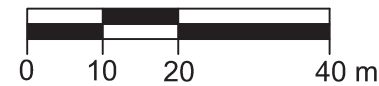


MIEJSCOWY PLAN ZAGOSPODAROWANIA PRZESTRZENNEGO CZĘŚCI WSI WIRY W REJONIE ULICY ŁĘCZYCKIEJ

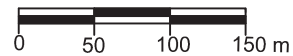
ZAŁĄCZNIK NR 1
DO UCHWAŁY NR XIV/107/2019
RADY GMINY KOMORNIKI
Z DNIA 5 WRZEŚNIA 2019 R.
OPUBLIKOWANY
DZ.URZ. WOJ. WLKP.
Z DNIA 19 WRZEŚNIA 2019 R. POZ. 7888

SKALA 1:1000



Wrys ze studium uwarunkowań i kierunków
zagospodarowania przestrzennego
gminy Komorniki

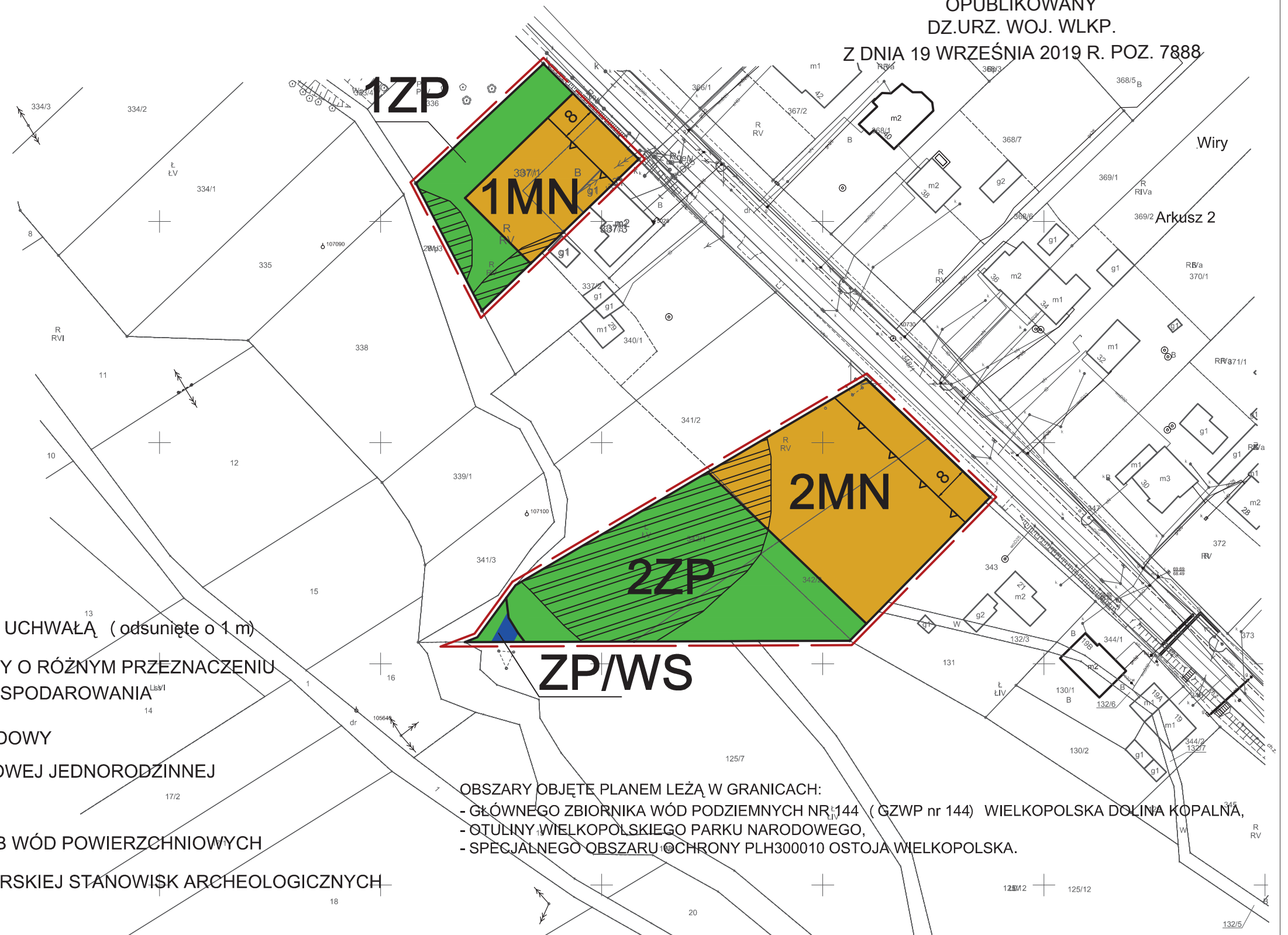
SKALA 1 : 5 000



	GRANICE OBSZARÓW OBJĘTYCH UCHWAŁĄ
	TERENY OSIEDLEŃCZE MIESZANE
	TERENY ZIELENI KRAJOBRAZOWEJ

OZNACZENIA:

	GRANICE OBSZARÓW OBJĘTYCH UCHWAŁĄ (odsunięte o 1 m)
	LINIE ROZGRANICZAJĄCE TERENY O RÓŻNYM PRZEZNACZENIU LUB RÓŻNYCH ZASADACH ZAGOSPODAROWANIA
	NIEPRZEKRACZALNA LINIA ZABUDOWY
	MN TERENY ZABUDOWY MIESZKANIOWEJ JEDNORODZINNEJ
	ZP TERENY ZIELENI URZĄDZONEJ
	ZP/WS TEREN ZIELENI URZĄDZONEJ LUB WÓD POWIERZCHNIOWYCH
	TEREN OCHRONY KONSERWATORSKIEJ STANOWISK ARCHEOLOGICZNYCH



OBSZARY OBJĘTE PLANEM LEŻĄ W GRANICACH:
- GŁÓWNEGO ZBIORNIKA WÓD PODZIEMNYCH NR 144 (GZWP nr 144) WIELKOPOLSKA DOLINA KOPALNA,
- OTULINY WIELKOPOLSKIEGO PARKU NARODOWEGO,
- SPECJALNEGO OBSZARU OCHRONY PLH300010 OSTOJA WIELKOPOLSKA.